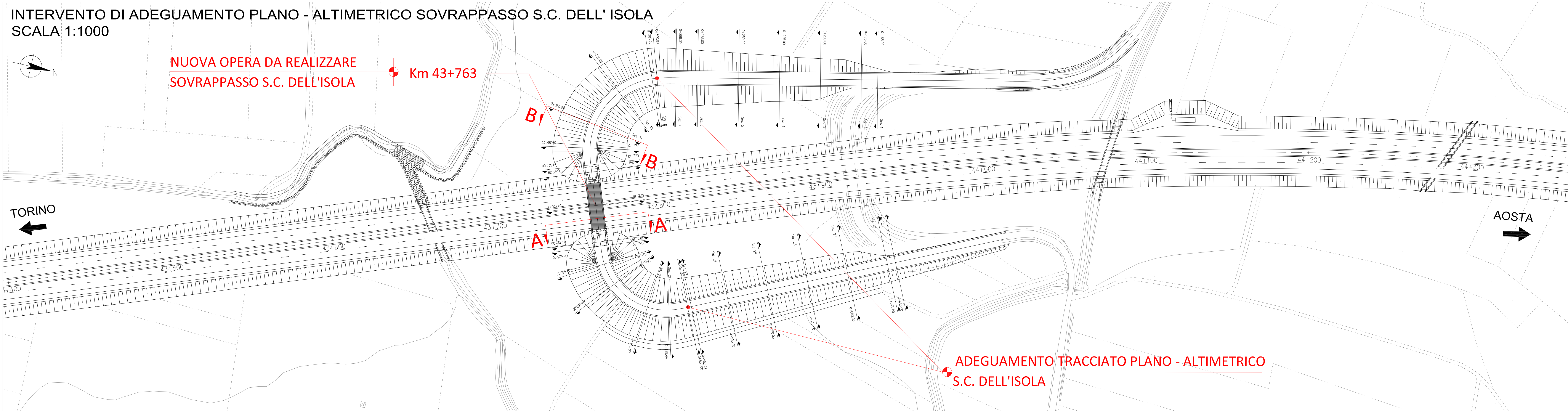
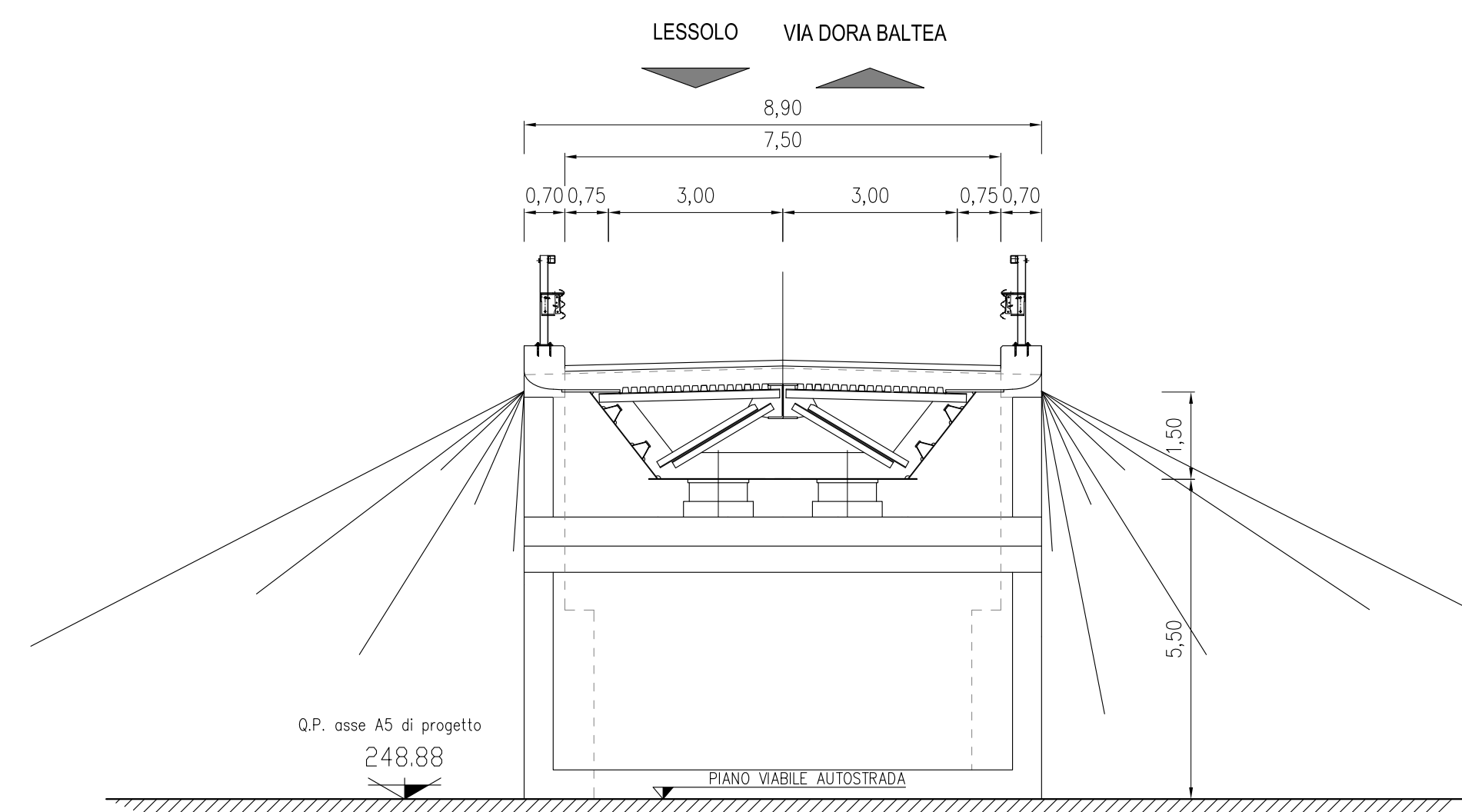


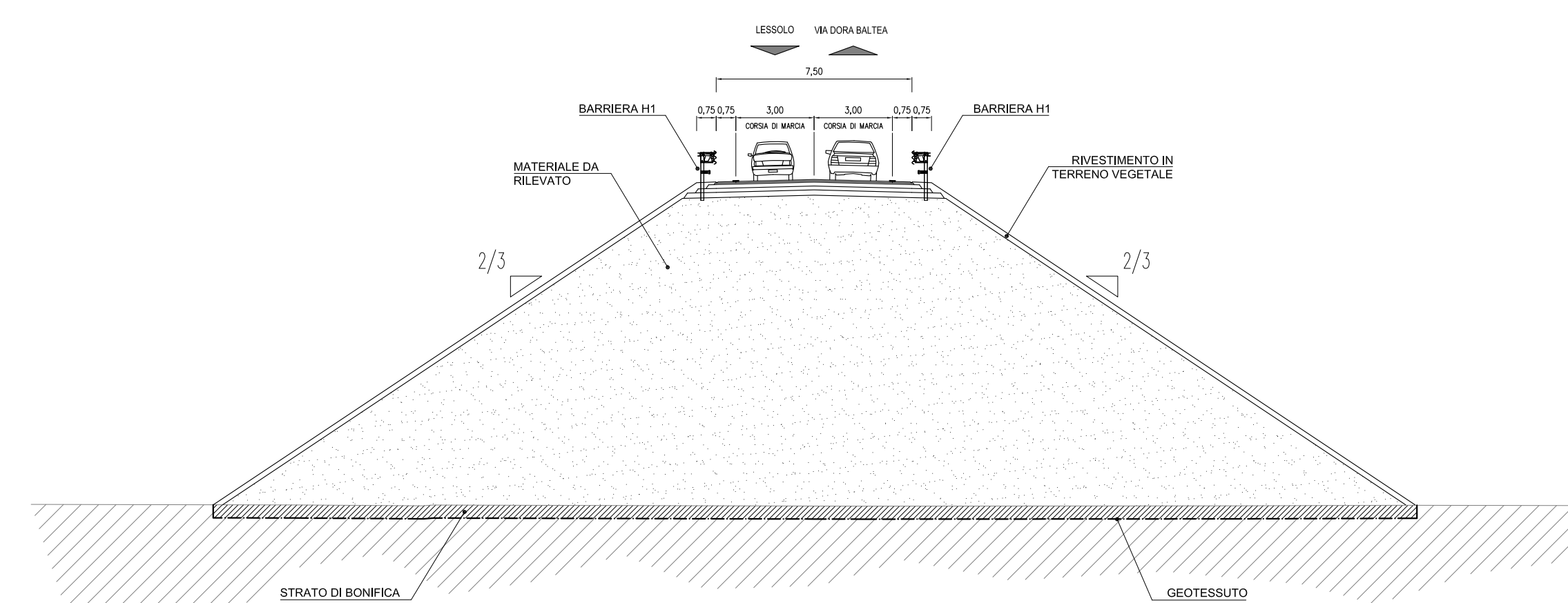
 Km 43+763



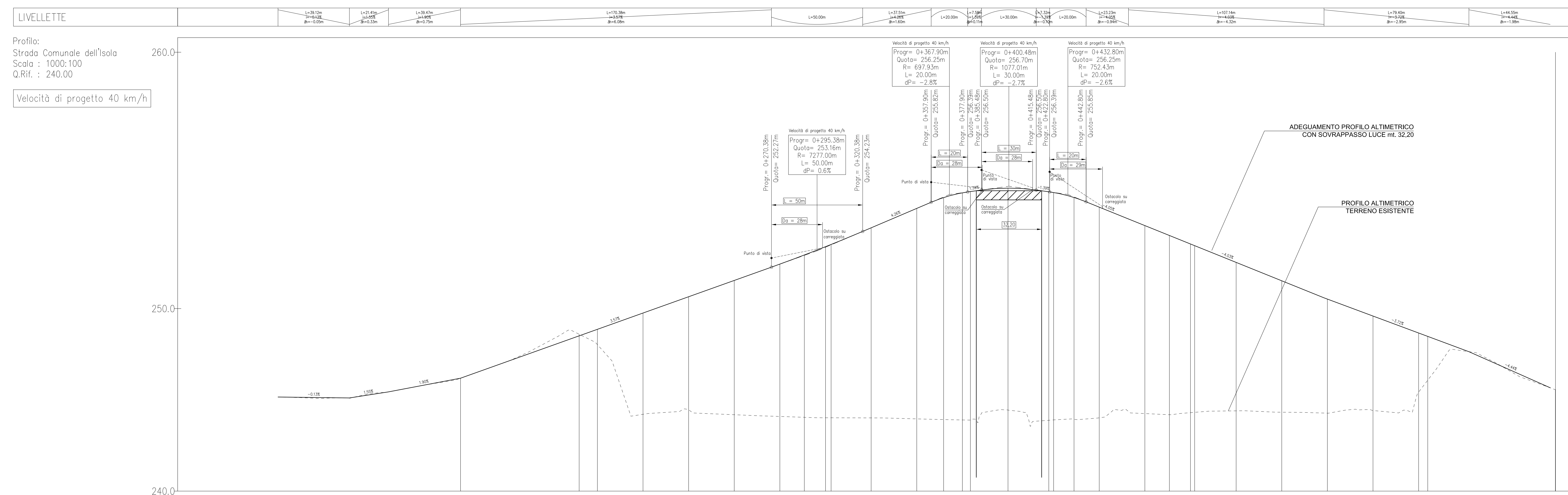

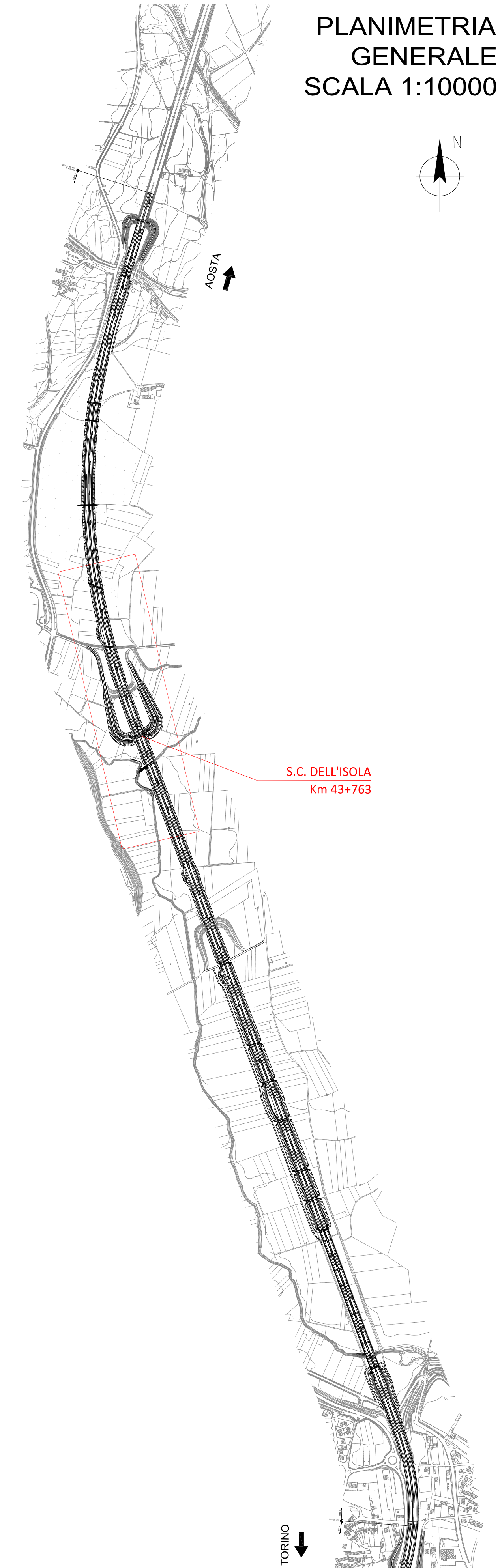
SEZIONE TRASVERSALE A - A    SCALA 1:100



SEZIONE TRASVERSALE B - B S.C. DELL'ISOLA - CATEGORIA "F1" STRADA EXTRAURBANA  
SCALA 1:200



PROFILO LONGITUDINALE    SCALA 1:1000 / 1:100

[illegible]

TORINO - IVREA - QUINCINETTO  
IVREA - SANTHIA'  
SISTEMA AUTOSTRADALE  
TANGENZIALE DI TORINO



Amministratore Delegato  
Dott. Ing. LUIGI CRESTA

**AUTOSTRADA A4/A5 - A5 TORINO QUINCINETTO  
IVREA SANTHIA'**

**NODO IDRAULICO DI IVREA**  
**2° FASE DI COMPLETAMENTO**

## PROGETTO DEFINITIVO

STRADA COMUNALE DELL'ISOLA  
AL KM 43+763 - DISEGNO DI INSIEME

II. PROGETTISTA		REDATTO		CONTROLLATO		APPROVATO	
		ATIVA ENGINEERING F. Racca		ATIVA ENGINEERING F. Racca		ATIVA ENGINEERING V. Palmisano	
		DATA		REVISIONE		DATA	
		GIUGNO 2012					
		SCALA					
Il Direttore Tecnico  Dott. Ing. ROBERTO PETRALI ordine degli ingegneri di Milano n° 14638		VARIE					
		UFFICIO	COMMISSIONE	N° PROGETTO	FASE	ARMANDO	N° ELABORATO
		SSP	101	A05	0000	PD	SD701